

感状山城

かんじょうさんじょう

120min.(往復)

見どころポイント(山城ビクトグラム)

特におすすめ (S) 野面積み

標高 301m

体力度 ★★★★★

技術度 ★★☆☆☆

対象 初・中級者

駐車場 あり。バスの駐車可(中型)

トイレ 里の店のトイレを利用

備考 登山道が整備されていて登りやすいです。

QRコード: 感状山城の詳細はコチラ! 山城に登っている動画もcheck

【観光案内】あいおい情報ラウンジ TEL.0791-23-7113

概要

主な城主：赤松則祐
標高：301m
形態：連郭式山城(中世)

感状山城(かんじょうさんじょう)は、相生市矢野町瓜生(やのちやうりゅう)と矢野町森にまたがる標高301メートルの感状山(かんじょうさん)の尾根上に築かれた山城です。昭和60年度から3カ年をかけて行われた発掘調査の結果、建造物の遺構が多く発見され、曲輪(くるわ)群の全貌が明らかにされました。現在見られる総石垣構造の遺構は戦国期のものとされますが、当時の史料がなく、謎の多い山城です。眺望に優れ、壮大な石垣と曲輪群、礎石建物跡・井戸跡などが残り、盛時を偲ぶことができる播磨地方の代表的な中世の山城の遺構です。

【歴史】

建武3年(1336年)足利尊氏(直義)軍と後醍醐天皇方の新田義貞軍が豊島河原で合戦に及び、敗れた尊氏らは九州へ落ちて再起を図ります。西へ落ちる尊氏を助けて、義貞軍を播磨で50日余りにわたって足止めしたのが赤松円心(則村)・則祐(赤松則村の三男)です。これにより尊氏は反撃の機会を得ることができました。感状山の呼称は、この功績により、足利尊氏から感状をたまわったことに由来するといわれます(「播磨鑑」「播磨古城記」)。

発行：西播磨ツーリズム振興協議会
〒678-1205 兵庫県赤穂郡上郡町光都2-25 TEL 0791-58-2144
(兵庫県西播磨県民局 県民交流室 地域づくり課)



復原図



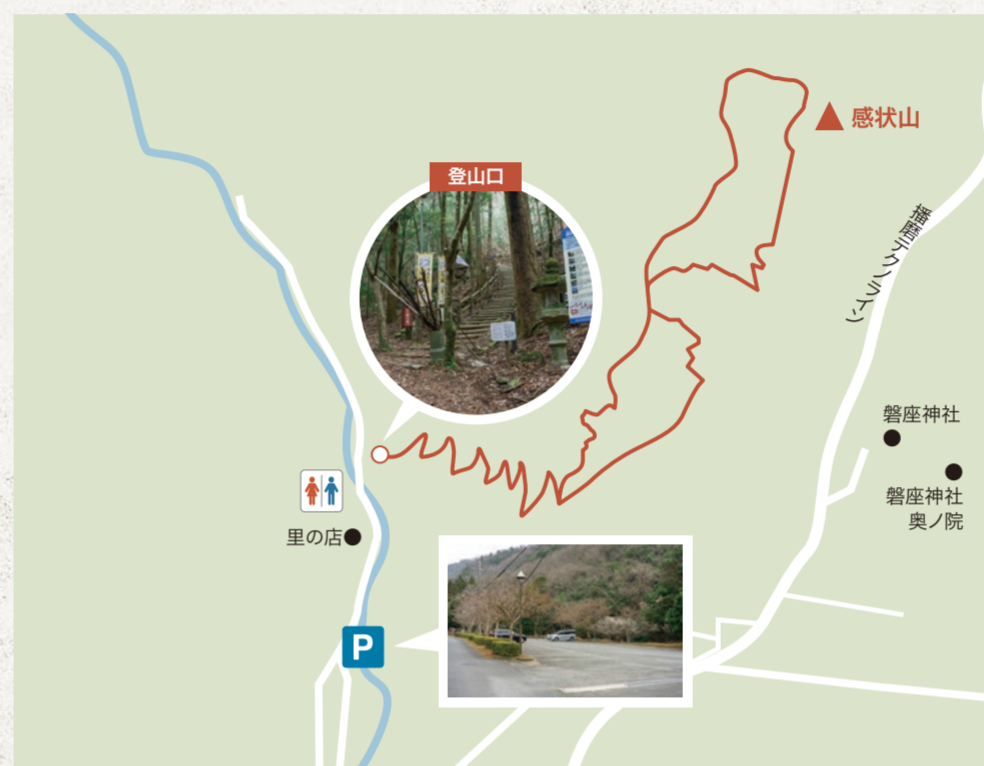
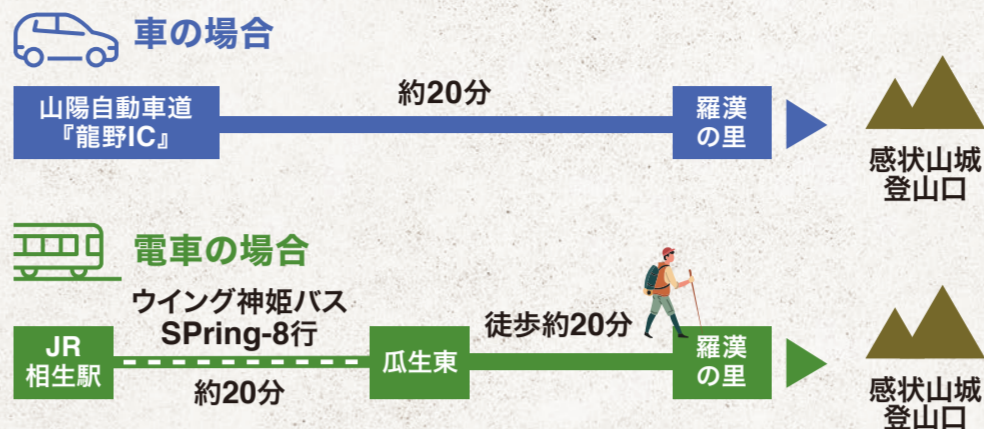
「中世播磨250の山城」(中世城郭研究家 木内内則)

写真



感状山城遠景

登山口までのアクセス



登山の装備と持ち物チェックリスト(一例)

基本的な登山の服装や絶対に必要な持ち物のチェックリストを作成しましたので、最後のチェックにお役立てください。

服装

- 防寒着(冬期)
- 帽子
- リュック
- 長ズボン(タイツ等)
- トレッキングシューズ
- 手袋(軍手等)
- 靴下

肌の露出はなるべく少なくしましょう

持ち物

- タオル
- 着替用肌着
- ゴミ袋
- 虫除けスプレー
- 雨具(カッパ等)
- 水・飲料
- 絆創膏
- 登山用ステッキ

山城アプリ「西播磨の山城へGO」をご利用ください。

- 建物が現存しない山城を3DCGで再現したアプリです。
- 各山城の歴史などを想像復元図とともに説明しています。
- 3DCGでは、縮尺・角度・位置を二本指で自由に変わります。
- 3DCG中に現在地を表示可。
- アプリストアで「西播磨の山城へGO」と検索してください。



西播磨山城ファンクラブ募集中

西播磨山城群を深く味わいつつ、後世に残していくための活動をご支援いただきたく開設した西播磨山城ファンクラブです。山城を愛する方ならどなたでも入会できます。



会費無料

山城ファンクラブ加入申し込みはこちら

- 《会員特典》
- ① 会員限定、西播磨山城ツアーへの参加
 - ② 山城保全ボランティア活動への参加と保全団体との交流
 - ③ 西播磨のイベント、観光情報をメールにていち早くお知らせ



御城印販売所〈相生市〉感状山城

あいおい情報ラウンジ

【住所】相生市本郷町1-9
【営業時間】9:00~19:00(無休)
【TEL】0791-23-7113



羅漢の里 里の店

【住所】相生市矢野町瓜生字羅漢口28
【営業時間】9:00~16:00(休業日/月曜)
冬季は土日祝のみ営業
【TEL】0791-29-0900



道の駅 海の駅 あいおい白龍城

【住所】相生市那波南本町8-55
【営業時間】9:30~17:30(無休)
【TEL】0791-23-5996



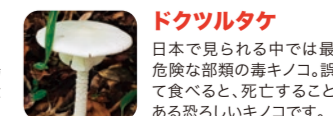
山で出会う危険なもの

山登りの事前に知識を身につけて予防できることと、対応を一部ご紹介します。

- ヤマビル(6月~9月は特に注意)**
 - 肌の露出を避け、忌避剤(イカリジン・ディート等)を使用しましょう。
 - 咬まれた時は吸盤を爪でこそぎ取り、傷口を指先でつまんでヒルの唾液成分を絞り出し洗い流します。
 - 虫刺され軟膏等を塗布して絆創膏を貼ります。
 - 吸血したヤマビルは産卵して増えるので必ずその場で退治しましょう。
- スズメバチ(7月~10月は特に注意)**
 - 攻撃的で強い毒を持ち、山で出会う病害虫で最も危険度が高い生物です。
 - スズメバチを誘因しやすい黒っぽい服装や香水、ヘアスプレーは避けましょう。
 - 刺されたときは、その場からすぐに離れて流水で傷口を洗い流しましょう。下山後は医療機関を受診し手当を受けましょう。
- 毒蛇(マムシ・ヤマカガシ)**
 - 藪や茂みに入らない。
 - 咬まれたら患部付近を縛り、速やかに医療機関を受診しましょう。
- マダニ**
 - マダニに咬まれると、重症熱性血小板減少症候群(SFTS)、ダニ媒介脳炎、日本紅斑熱、つつか虫病、ライム病などの感染症に感染する危険があります。
 - 肌の露出を避け、忌避剤(イカリジン・ディート等)を使用しましょう。
 - 咬まれた時は自分で除去せず医療機関(皮膚科等)を受診しましょう。
 - ダニが媒介する感染症は死亡例もあります。咬まれた時は数週間様子を見て、発熱等あれば必ず医療機関を受診しましょう。
- クマ**
 - クマよけの鈴やラジオを携帯するなど、こちらの存在をクマに気づかせるようにしましょう。
 - 大抵の場合はクマのほうから避けてくれますが、もし出くわしてしまった場合は、クマの目を見ながらゆっくりと後ずさりして距離を取り、絶対に背中を見せて逃げないようにしましょう。
 - 子連れのクマは大変危険です。見かけても絶対に近寄らないように!

毒キノコ

- 誤って毒キノコを食べ、食中毒を起こす事例が後を絶ちません。
- 外見で毒キノコと食用キノコを判別することは非常に困難です。
- 山でキノコは採らない、食べない!を徹底しましょう。



毒キノコ4原則

- 原則1 採らない!
- 原則2 食べない!
- 原則3 売らない!
- 原則4 人にあげない!

デングタケ 食後30分程で嘔吐、下痢、腹痛など胃腸消化器の中毒症状が見られる。

ドクツルタケ 日本で見られる中でも最も危険な部類の毒キノコ。誤って食べると、死に至ることがある恐ろしいキノコです。

感状山城

かんじょうさんじょう

※本マップは主なルート
色付きで記載しています。



山城中での現在地の確認はARアプリ
「西播磨の山城へGO」を
ご利用ください。



iOS版

Android版

※QRコードをスキャンしてアプリをダウンロードしてください。



羅漢の里
キャンプ場

羅漢の里
石仏


感状山
登山口



里の店



見どころ
ポイント
01



物見岩

感状山の最南端に位置する物見岩。
構成する巨石や巨岩の数々は
圧巻の撮影スポットです。

見どころ
ポイント
02



井戸跡

南側大手門の近くには、
箱型の石組の井戸跡があります。
底には粘土を敷いた跡もあります。

見どころ
ポイント
03



南曲輪群からの眺望

城の南側の曲輪からは広く相生の
街並みと共に晴れた日には瀬戸内海も
一望できる眺望スポットとして人気です。

見どころ
ポイント
04



南曲輪群

自然の山の尾根を利用して、
6つの削平地を階段状に
造った曲輪群。
大手門からの敵の侵入を防ぐ
要所となっていたと考えられます。

見どころ
ポイント
05



II曲輪の帯曲輪

北II曲輪と南II曲輪からなる石垣の西側には、
3m~4m幅の帯状の曲輪が
配置されていました。
石垣が残っているのも見どころです。

見どころ
ポイント
06



I曲輪からの見晴らし

本丸に相当するI曲輪からは、
建物の礎石や排水口などが
発見されています。

西播磨の山城3兄弟



もみじまる 紅葉丸
ゆめのはせる 夢葉丸
げんこうせまる 月光丸



50m

※地理院タイル(標高タイル)を「Web等高線メーカー」サイトで作成

- 凡例
- 主な登山ルート
 - P 駐車場
 - トイレ
 - AR アプリ連動のARスポット