マップ No.7

西播磨の山城
NISHIHARIMA MOUNTAIN CASTLE

白旗城
しらはたじょう

180min.(往復)

見どころポイント(山城ピクトグラム)

特におすすめ

合戦舞台

標高	約440m
体力度	★★★★★
技術度	★★★★☆
対象	中・上級者
駐車場	あり バス駐車可(中型)
トイレ	山中に一箇所
備考	城跡へは北側の赤松口、南側の野桑口の両方から山陽自然歩道を通って登れます。

白旗城の詳細はコチラ!山城に登っている動画もcheck

【観光案内】上郡町観光案内所　TEL.0791-52-6959

LET'S GO YAMAJIRO

管内の主な山城

登山口までのアクセス

電車の場合

JR姫路駅 —JR山陽本線 約30分→ 上郡駅 —智頭急行智頭線 約10分→ 河野原円心駅 —徒歩 約20分→ 赤松口 (白旗城登山口)

バスの場合

野桑バス停 —徒歩約5分→ 野桑口 (白旗城登山口)

●運行日や時間は下記にお問合せ下さい。

上郡町コミュニティバス「愛のり号」(TEL.0791-52-1112)

播磨科学公園都市圏域定住自立圏圏域バス「でくてくバス」(TEL.0791-52-1112)

ウイング神姫路線バス 株式会社ウイング神姫(TEL.0790-65-9171)

車の場合

中国自動車道『佐用IC』 —約30分→ 赤松口駐車場 (白旗城登山口)

車の場合

山陽自動車道『龍野西IC』 —約40分→ 赤松口駐車場 (白旗城登山口)

山城アプリ「西播磨の山城へGO」をご利用ください。

●建物が現存しない山城を3DCGで再現したアプリです。
●各山城の歴史などを想像復元図とともに説明しています。
●3DCGでは、縮尺・角度・位置を二本指で自由に変えられます。
●3DCG中に現在地を表示可。
●アプリストアで「西播磨の山城へGO」と検索してください。

Wi-Fiのある環境下でアプリを立ち上げておいてください。

App Store　Google Play

西播磨山城ファンクラブ募集中

西播磨山城群を深く味わいつつ、
後世に残していくための活動をご支援いただきたく
開設した西播磨山城ファンクラブです。
山城を愛する方ならどなたでも入会できます。

Nishi harima FUN CLUB

会費無料

《会員特典》
① 会員限定、西播磨山城ツアーへの参加
② 山城保全ボランティア活動への参加と保全団体との交流
③ 西播磨のイベント、観光情報をメールにていち早くお知らせ

山城ファンクラブ加入申し込みはこちらから

御城印販売所〈上郡町〉白旗城

上郡町観光案内所
【 住　所 】赤穂郡上郡町駅前222
【営業時間】9:30～16:30(休業日／月曜)
【 T E L 】0791-52-6959

概 要

主な城主：赤松円心
標　　高：440m
形　　態：梯郭式山城(中世)

白旗城跡は、標高440メートルの急峻な白旗山の山上に位置し、全長470メートルに及ぶ大規模な梯郭式形状を持ち、東西約560メートル、南北約400メートルの範囲に、本丸、二ノ丸、三ノ丸、櫛橋丸、馬場丸のほか、土塁や堀切などの遺構が多く残っている貴重な山城です。
平成8年3月24日に感状山城跡(相生市矢野町)・置塩城跡(姫路市夢前町)とともに、赤松氏城跡として国指定史跡となりました。
難攻不落にあやかって、合格祈願の「落ちない城　白旗城」絵馬をJR山陽本線上郡駅前の観光案内所と赤松公民館で販売しており、山麓には自動販売機(100円玉5枚専用)もあります。山頂と山麓、智頭急行河野原円心駅に絵馬掛所もあります。

【 歴 史 】

赤松円心(則村)により建武3年(1336年)に築城された山城で、西国へ敗走する足利尊氏を追う新田義貞の6万の軍勢をわずか2,000の兵で50日余り防ぎ止めたと言われる難攻不落の名城です。この働きにより、勢力を盛り返した尊氏は、後に湊川の合戦で楠木正成らに勝利し、室町幕府を開きました。
この時の功績により、円心は播磨国の守護として室町幕府の重鎮となりました。白旗城は、たつの市新宮町にある城山城(きのやまじょう)とともに赤松氏初期の本城でした。
嘉吉(かきつ)の乱で赤松惣領家が滅んだ後も、赤松氏の重要な拠点として使われ、南北朝時代から戦国時代(14世紀～16世紀)にかけて、戦乱の中で白旗城は何度も歴史の舞台に登場しますが、記録の上では一度も落城したことがありません。

発行:西播磨ツーリズム振興協議会
〒678-1205　兵庫県赤穂郡上郡町光都2-25　TEL 0791-58-2144
(兵庫県西播磨県民局 県民交流室 地域づくり課)

復原図

「中世播磨250の山城」(中世城郭研究家 木内内則)

登山の装備と持ち物チェックリスト(一例)

基本的な登山の服装や絶対に必要な持ち物のチェックリストを作成しましたので、最後のチェックにお役立てください。

服 装

肌の露出はなるべく少なくしましょう

持ち物

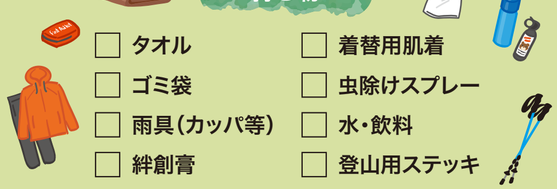

- □ タオル
- □ ゴミ袋
- □ 雨具(カッパ等)
- □ 絆創膏
- □ 着替用肌着
- □ 虫除けスプレー
- □ 水・飲料
- □ 登山用ステッキ

⚠山で出会う危険なもの

山登りの事前に知識を身につけて予防できることと、対応を一部ご紹介します。

⚠ヤマビル(6月～9月は特に注意)

●肌の露出を避け、忌避剤(イカリジン・ディート等)を使用しましょう。
●咬まれた時は吸盤を爪でこそぎ取り、傷口を指先でつまんでヒルの唾液成分を絞り出し洗い流します。
●虫刺され軟膏等を塗布して絆創膏を貼ります。
●吸血したヤマビルは産卵して増えるので必ずその場で退治しましょう。

⚠スズメバチ(7月～10月は特に注意)

●攻撃的で強い毒を持ち、山で出会う病害虫で最も危険度が高い生物です。
●スズメバチを誘因しやすい黒っぽい服装や香水、ヘアスプレーは避けましょう。
●刺されたときは、その場からすぐに離れて流水で傷口を洗い流しましょう。下山後は医療機関を受診し手当を受けましょう。

⚠毒蛇(マムシ・ヤマカガシ)

●藪や茂みに入らない。
●咬まれたら患部付近を縛り、速やかに医療機関を受診しましょう。

⚠マダニ

●マダニに咬まれると、重症熱性血小板減少症候群(SFTS)、ダニ媒介脳炎、日本紅斑熱、つつが虫病、ライム病などの感染症に感染する危険があります。
●肌の露出を避け、忌避剤(イカリジン・ディート等)を使用しましょう。
●咬まれた時は自分で除去せず医療機関(皮膚科等)を受診しましょう。
●ダニが媒介する感染症は死亡例もあります。咬まれた時は数週間は様子を見て、発熱等あれば必ず医療機関を受診しましょう。

⚠クマ

●クマよけの鈴やラジオを携帯するなど、こちらの存在をクマに気づかせるようにしましょう。
●大抵の場合はクマのほうから避けてくれますが、もし出くわしてしまった場合は、クマの目を見ながらゆっくりと後ずさりして距離を取り、絶対に背中を見せて逃げないようにしましょう。
●子連れのクマは大変危険です。見かけても絶対に近寄らないように!

⚠毒キノコ

●誤って毒キノコを食べ、食中毒を起こす事例が後を絶ちません。
●外見で毒キノコと食用キノコを判別することは非常に困難です。
●山でキノコは採らない、食べない!を徹底しましょう。

テングタケ
食後30分程で嘔吐、下痢、腹痛など胃腸消化器の中毒症状が現れる。

ドクツルタケ
日本で見られる中では最も危険な部類の毒キノコ。誤って食べると、死亡することもある恐ろしいキノコです。

毒キノコ4原則
原則1 採らない!
原則2 食べない!
原則3 売らない!
原則4 人にあげない!

白旗城
しらはたじょう

※本マップは主なルートを
色付きで記載しています。

※地理院タイル（標高タイル）を「Web等高線メーカー」サイトで作成

凡例
- 主な登山ルート
- 難所エリア
- 駐車場
- トイレ
- アプリ連動のARスポット

トイレの横に絵馬販売機があります。

赤松口駐車場

白旗城
登山口

白旗城
山麓五輪塔群

見どころポイント 03

石が多く足元に注意。

見どころポイント 04

急傾斜に注意。

白旗城
白旗山440m

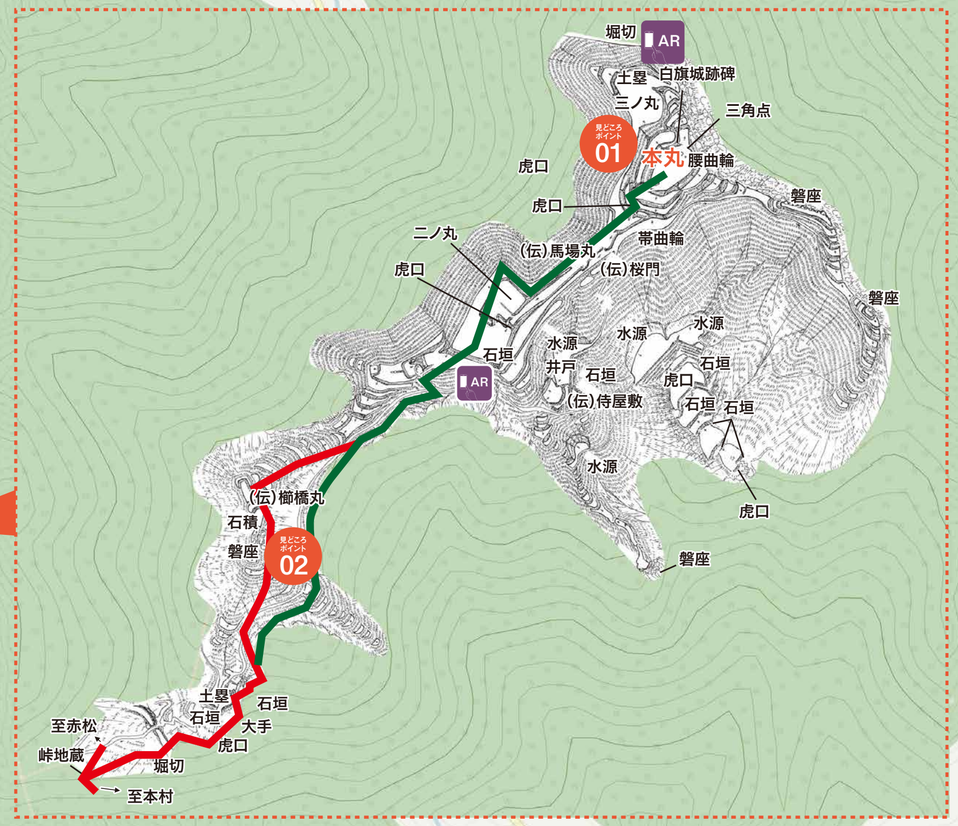

鞍居バス停

近畿自然歩道
（白旗山と赤松氏をめぐるみち）

野桑バス停

バス停周辺に
駐車場はありません。

見どころポイント 01

山頂の
合格祈願絵馬掛所

上郡駅前の観光案内所や麓の
自動販売機で購入された
絵馬はここに掛けてください。

見どころポイント 02



櫛橋丸跡からの
眺望

麓から一番高く見えるこの場所からは
赤松の集落や千種川がよく見えます。

見どころポイント 03

嘆きの岩壁

攻めあぐむ新田の六万の兵を
悩ませた、屹立する巨大な一枚岩。

見どころポイント 04

谷落としの岩

攻め入る敵には上から
容赦なく岩や石が
転がってきそうです。

山城中での現在地の確認はARアプリ
「西播磨の山城へGO」を
ご利用ください。

iOS版　Android版

※QRコードをスキャンしてアプリをダウンロードしてください。

西播磨の山城3兄弟

もみじまる 紅葉丸　ゆめのはまる 夢葉丸　げっこうまる 月光丸

N

100m