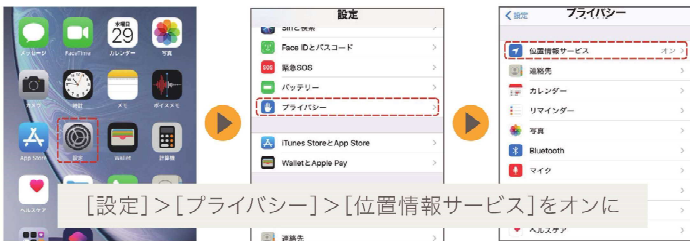


アプリをダウンロードしたら設定を確認

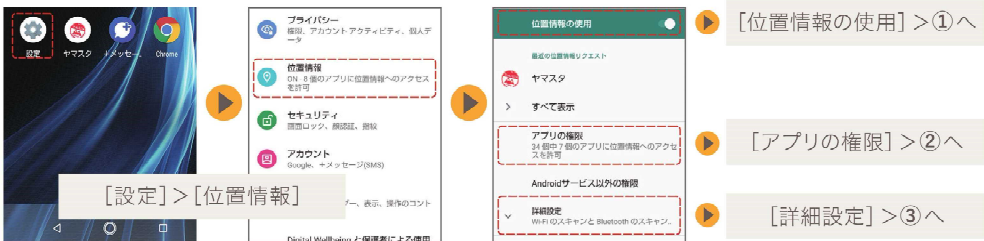
● iOSの設定



[設定] > [プライバシー] > [位置情報サービス] をオンに

「ヤマスタ」の個別設定で、「常に」が[このAppの使用のみ許可]を選択し、「正確な位置情報」をオンにしましょう。

● Androidの設定



[位置情報の使用] > ①へ

[アプリの権限] > ②へ

[詳細設定] > ③へ

- ① [位置情報の使用] をオンにしましょう。
- ② 「ヤマスタ」の個別設定で、「位置情報の権限」を「常に許可」が[アプリの使用中のみ許可]に設定しましょう。
- ③ 位置情報サービスを高い精度で利用するために、[Wi-Fiのस्क্যানとBluetoothのस्क্যান]で、[Wi-Fiのस्क্যান]をオンに、[Bluetoothのस्क্যান]をオンに設定します。さらに、[google位置情報の精度]で、[位置情報の精度を改善]をオンにします。

※必ずアプリを最新版にアップデートしてからお使いください。また、お使いの端末やバージョンによって、設定方法が異なる場合がございます。あらかじめご了承ください。※スマートフォンをお持ちでない場合や、お持ちでも本アプリをインストールできない場合はご参加いただくことができません。

お出かけ前に必ずやること

①参加したいスタンプラリーをイベントリストから選ぶ



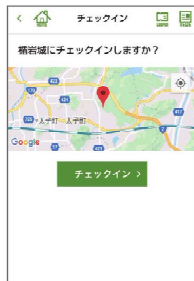
スタンプラリーのイベントリストの中から参加したいものを選択すると、スタンプラリー対象の場所が表示されます。西播磨 山城スタンプラリーは、[関西]タブを開くと表示されます。

②「参加する」ボタンを押す



チェックインポイントの情報やハイキングの行程を確認してから「参加する」ボタンを押してください。安全登山のために、チェックインポイントの情報は必ずクリックして確認しましょう。

①チェックイン



チェックインポイントに行き、「チェックイン」ボタンを押してください。

※GPSで位置が特定できれば、モバイルネットワークと、Wi-Fiがオフラインの環境でもチェックインできます。※うまくチェックインできなかった場合は、チェックインポイントの写真をスタンプの代わりとして、特典にご応募いただけます。スタンプ発行の詳細はHPをご覧ください。

②スタンプGET!



スタンプはスタンプ帳に自動で発行されます。どんなスタンプが出るのかは、お楽しみ!

携帯電波の悪い所ではどうなるの？



モバイルネットワークと、Wi-Fiがオンラインの環境ではデザインされたスタンプが、オフライン環境では仮発行のスタンプが表示されます。

※アプリを立ち上げるのは、所定の場所に着き、チェックインするときのみ大丈夫。電池の消耗が気になる方は、行動中の電源はオフにしてください。(GPSで位置を特定するのに時間がかかる場合があります)

トロフィーとメダルがたまる!

スタンプの獲得状況に応じ、トロフィーやヤッホーポイントが獲得できます。



(例) 西播磨 山城マスター



(例) ブロンズメダル33ヤッホー

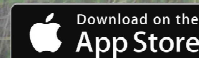
登山・ハイキングの記念にチェックイン!
登って集める、山のスタンプラリーアプリ。



登って集める!

参加無料
受付不要

ヤマスタには、山岳や観光名所などの所定の場所で、スマホのGPS機能を利用してチェックインすると、記念のスタンプを集めることができる山のスタンプラリーアプリです。



ダウンロードはこちら!



※「山のスタンプラリーアプリ」は山と溪谷社の登録商標です。
※「ヤマスタ」はゲームアプリではありません。
登山や自然を巡るときに、新しい楽しみを提供するためのサービスアプリです。チェックイン場所を探す必要もないので、立ち止まって安全を確認してご利用いただけます。



兵庫・西播磨の山城

戦国時代の山城

武将たちの雄志や戦場の熱気が感じられます。
第2弾となる今回は、難関「城山城」がついに登場！
9つの山城を登って攻略し、歴史を再体験しよう。

- たつの 2 龍野古城
- たつの 3 城山城 **NEW**
- 赤穂 4 尼子山城

